



ᠮᠣᠩᠭᠣᠯ ᠤᠯᠤᠰ  
ᠭᠣᠪᠢ-ᠠᠯᠭᠠᠢ ᠠᠶᠢᠮᠭᠢᠨ  
ᠵᠠᠰᠠᠭ ᠳᠠᠷᠭᠢᠨ  
ᠵᠠᠬᠢᠷᠠᠮᠵᠢ

МОНГОЛ УЛС  
ГОВЬ-АЛТАЙ АЙМГИЙН  
ЗАСАГ ДАРГЫН  
ЗАХИРАМЖ

2022 оны 01 сарын 18 өдөр

Дугаар 4/17

Алтай хот

Эрхийн гэрчилгээний хугацаа сунгаж,  
газар эзэмших эрхийг бусдад шилжүүлэх  
тухай


Монгол Улсын Засаг захиргаа, нутаг дэвсгэрийн нэгж, түүний удирдлагын тухай хуулийн 59 дүгээр зүйлийн 59.1.6 дахь заалт, 66 дугаар зүйлийн 66.1 дэх заалт, Газрын тухай хуулийн 21 дүгээр зүйлийн 21.3.2 дахь заалт, 30 дугаар зүйлийн 30.1 дэх хэсэг, 38 дугаар зүйлийн 38.1, 38.4 дэх хэсгийг тус тус үндэслэн **ЗАХИРАМЖЛАХ** нь:

1. Иргэн Хасбазарын Цилхаагийн орон сууцны зориулалтаар эзэмшиж байгаа 8208001801 нэгж талбарын дугаартай 982 м2 газрыг иргэн Баярсайханы Түвшинд эрх шилжүүлж, хугацаа сунган эзэмшил газрын хэмжээ, байршлыг 1-2 дугаар хавсралтаар тус тус баталж эзэмшүүлсүгэй.


2 Хуулийн дагуу 104455 дугаартай эрхийн гэрчилгээг хүчингүй болгож, уг нэгж талбаруудыг эзэмшигч Б.Түвшинд газар эзэмших гэрээ байгуулан, гэрчилгээжүүлэхийг Газрын харилцаа, барилга, хот байгуулалтын газар (Д.Гаадамба)-т зөвшөөрсүгэй.

3. Газар эзэмшигч гэрээгээр хүлээсэн үүргээ биелүүлж буй байдалд хяналт тавьж ажиллахыг Мэргэжлийн хяналтын газар (Н.Сумъяабазар)-т үүрэг болгосугай.

ЗАСАГ ДАРГА



О.АМГАЛАНБААТАР



Аймгийн Засаг даргын 2014 оны 11 дугаар сарын 18-ны өдрийн 1117 дугаар захирамжийн нэгдүгээр хавсралт

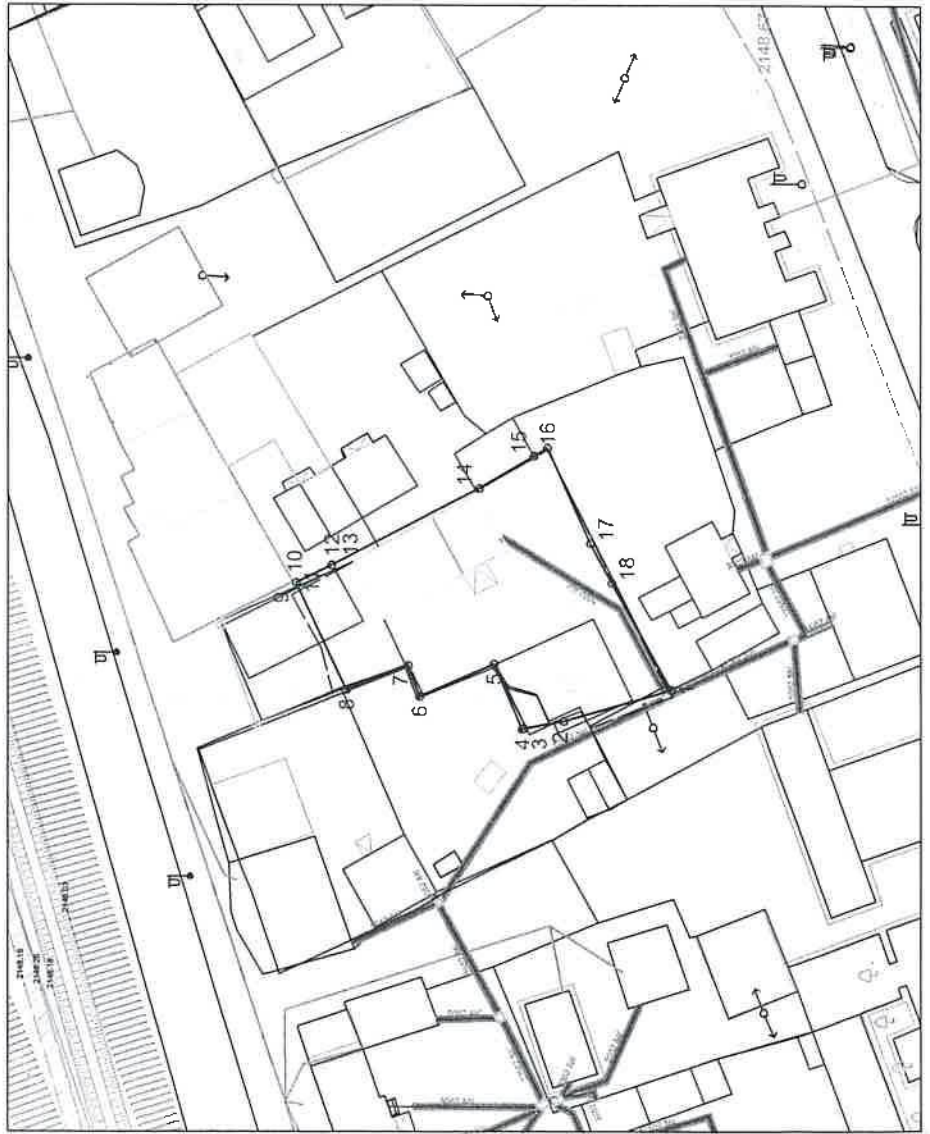
ГАЗАР ЭЗЭМШИГЧИЙН ЭЗЭМШИХ  
ГАЗРЫН ЗОРИУЛАЛТ, БАЙРШИЛ, ХЭМЖЭЭ

Д/д	Аж ахуйн нэгж байгууллагын нэр	Иргэн, аж ауйн нэгж байгууллагын регистрийн дугаар	Газар эзэмших ашиглах эрхийн төрөл	Нэгж талбарын түр дугаар	Газрын хэмжээ (м.кв)	Нэгж талбарын хаяг	Газар эзэмшилтийн зориулалт	Газар эзэмших, ашиглуулах хугацаа
1	Б.Түвшин	ДЭЭ1060818	Эзэмших	-	982.0	Оргилбаг	Орон сууц (2203)	15

ИРГЭН Баяртсайхан ОВОГТОЙ Түвшин ( ДЭВ1060818 ) - ИЙН  
ЭЗЭМШИЖ БАЙГАА ГАЗРЫН БАЙРШЛЫН КАДАСТРЫН СУРАГ

Нэгж талбарын дугаар: 820800 . . .

Хаяг: Говь-Алтай аймаг, Есенбулаг сум, Оргил баг



Аймгийн Засаг даргын  
2022 оны 01 дугаар сарын 18 -ны өдрийн  
А/17 дугаар захирамжийн 4-р хавсралт

Огноо: 2021-12-30

Хашааны координат: ГЭВ106082

Дугаар	X	Y	Урт	Цэгд
1	5139400.766	289394.125	14.67	1-2
2	5139414.824	289389.929	5.30	2-3
3	5139420.033	289388.949	0.29	3-4
4	5139420.297	289388.840	9.42	4-5
5	5139423.942	289397.531	10.63	5-6
6	5139433.662	289393.234	4.37	6-7
7	5139435.175	289397.331	8.75	7-8
8	5139443.322	289394.125	15.61	8-9
9	5139449.861	289408.297	0.00	9-10
10	5139449.861	289408.297	0.00	10-11
11	5139449.861	289408.297	0.00	11-12
12	5139449.861	289408.297	5.19	12-13
13	5139445.214	289410.612	21.87	13-14
14	5139425.852	289420.772	8.35	14-15
15	5139418.699	289425.078	2.11	15-16
16	5139416.896	289426.171	13.84	16-17
17	5139411.329	289413.498	5.89	17-18
18	5139408.565	289408.300	16.18	18-1

Талбайн хэмжээ: 982.0 квадрат метр

Зургийн масштаб 1:1 000 (1 сантиметр 10 метр багтана)