



ᠮᠣᠩᠭᠣᠯ ᠤᠯᠤᠰ
ᠲᠤᠪᠦ - ᠠᠯᠭᠠᠢ ᠠᠶᠢᠮᠦᠭᠢᠨ
ᠵᠠᠰᠠᠭ ᠳᠠᠷᠭᠢᠨ
ᠵᠠᠬᠢᠷᠠᠮᠵᠢ

**МОНГОЛ УЛС
ГОВЬ-АЛТАЙ АЙМГИЙН
ЗАСАГ ДАРГЫН
ЗАХИРАМЖ**

2022 оны 05 сарын 10 өдөр

Дугаар А/28

Алтай хот

Газрын талбайн хэмжээ өөрчлөх тухай

Монгол Улсын Засаг захиргаа, нутаг дэвсгэрийн нэгж, түүний удирдлагын тухай хуулийн 66 дугаар зүйлийн 66.1 дэх хэсэг, Хот байгуулалтын тухай хуулийн 9 дүгээр зүйлийн 9.1.1, 9.1.5 дахь заалт, 12 дугаар зүйлийн 12.8 дахь хэсэг, аймгийн иргэдийн Төлөөлөгчдийн Хурлын 2016 оны 04 дүгээр тогтоолоор баталсан Алтай хотын Хөгжлийн ерөнхий төлөвлөгөө (2015-2030 он)-г тус тус үндэслэн ЗАХИРАМЖЛАХ нь:


1. Алтай хотын инженерийн байгууламж бүхий бүсэд эзэмшил газрын талбайн хэмжээ өөрчлөх хүсэлт ирүүлсэн Данжингийн Хаянгаравын 8208005984 нэгж талбарт эзэмшиж байгаа газрын талбайн хэмжээг өөрчлөн 1 дүгээр хавсралтаар баталж эзэмшүүлсүгэй.

2. Газар эзэмшсэн иргэний мэдээллийг Газрын удирдлагын нэгдсэн системд холбогдох журмын дагуу бүртгэн ажиллахыг Газрын харилцаа, барилга, хот байгуулалтын газар (Д.Алтанзагас)-т зөвшөөрсүгэй.

3. Газар эзэмшигч гэрээгээр хүлээсэн үүргээ биелүүлж буй байдалд хяналт тавьж ажиллахыг аймгийн Засаг даргын орлогч (Г.Чинбат)-д даалгасугай.

4. Энэхүү захирамж гарсантай холбогдуулан аймгийн Засаг даргын 2022 оны А/554 дүгээр захирамжийн холбогдох хэсгийг хучингүй болсонд тооцсугай.

ЗАСАГ ДАРГА

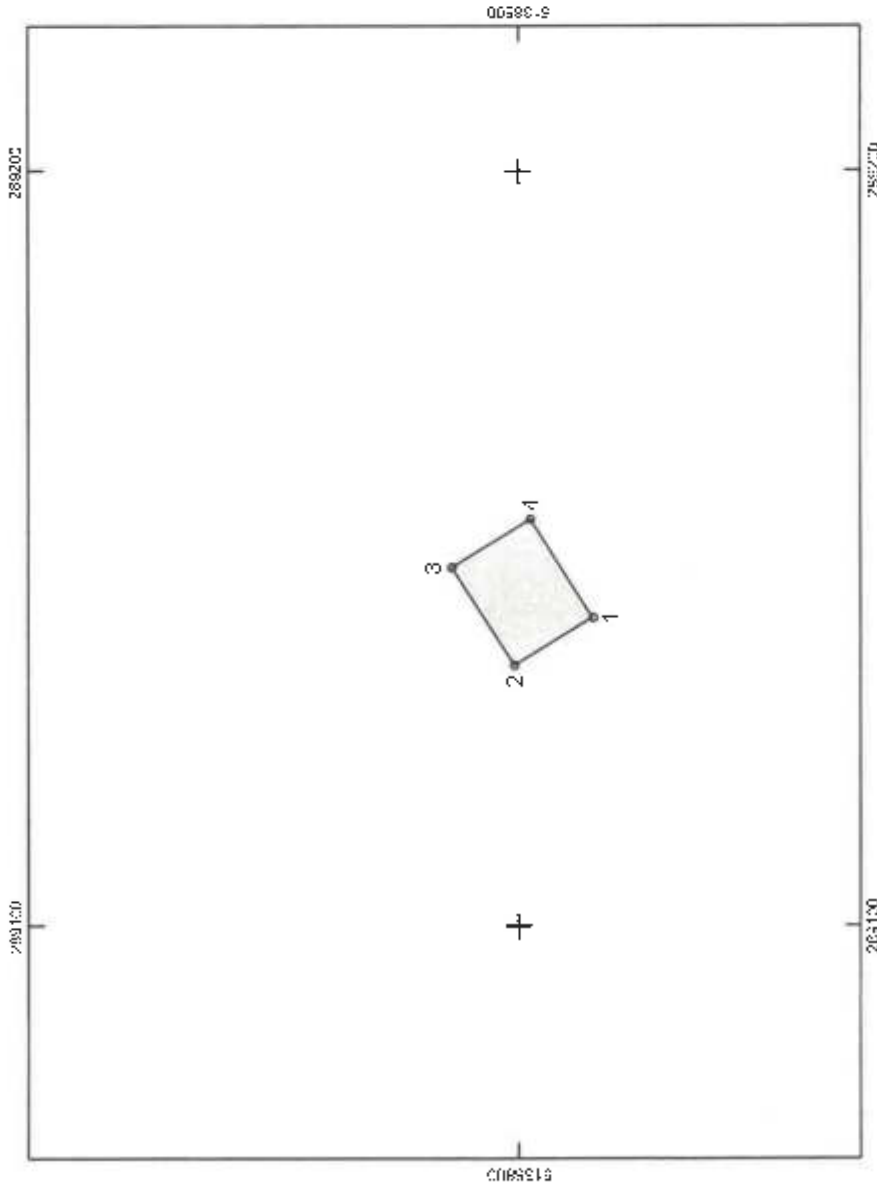



О.АМГАЛАНБААТАР

ИРГЭН Данжин ОВОГТОЙ Хаянгарав (ДЮ60051512) - ИЙН
ЭЗЭМШИЖ БАЙГАА ГАЗРЫН БАЙРШЛЫН КАДАСТРЫН ЗУРАГ

Нэгж талбарын дугаар: 820800 . . .

Хаяг: Говь-Алтай аймаг, Есөнбулаг сум, Сүрлэг баг



Огноо: 2023-4-21

Хашааны координат:

Дугаар	X	Y	Урт	Цагууд
1	5138810.324	289140.352	12.01	1-2
2	5138820.517	289134.501	15.33	2-3
3	5138828.626	289147.513	12.00	3-4
4	5138819.440	289153.860	15.33	4-1

Талбайн хэмжээ: 184.0 квадрат метр

Зургийн масштаб 1:1 000 (1 сантиметр 10 метр багтана)