



МОНГОЛ УЛС
ГОВЬ-АЛТАЙ АЙМГИЙН
ЗАСАГ ДАРГЫН
ЗАХИРАМЖ

2023 оны 10 сарын 12 өдөр

Дугаар А/569

Есөнбулаг

Газар эзэмших эрхийг хэсэгчлэн
шилжүүлэх тухай

Монгол Улсын Засаг захиргаа, нутаг дэвсгэрийн нэгж, түүний удирдлагын тухай хуулийн 66 дугаар зүйлийн 66.1 дэх заалт, Газрын тухай хуулийн 38 дугаар зүйлийн 38.1, 38.4 дэх хэсгийг тус тус үндэслэн ЗАХИРАМЖЛАХ нь:

1. Иргэн Луузаны Сэр-Одын орон сууцны зориулалтаар эзэмшиж байгаа 8208001458 нэгж талбарын дугаартай 910 м² газрын 455 м² газрыг иргэн Цэрэндоржийн Базарсадад эрх шилжүүлж, эзэмшил газрын хэмжээ, байршлыг 1-3 дугаар хавсралтаар баталж эзэмшүүлсүгэй.

2. Газар эзэмшсэн иргэний мэдээллийг Газрын удирдлагын нэгдсэн системд холбогдох журмын дагуу бүртгэн баталгаажуулж ажиллахыг Газрын харилцаа, барилга, хот байгуулалтын газар (Д.Алтанзагас)-т зөвшөөрсүгэй.

3. Энэхүү захирамж гарсантай холбогдуулан аймгийн Засаг даргын 2023 оны А/351 дүгээр захирамжийн холбогдох хэсгийг хүчингүй болсонд тооцсугай.

ЗАСАГ ДАРГА




О.АМГАЛАНБААТАР

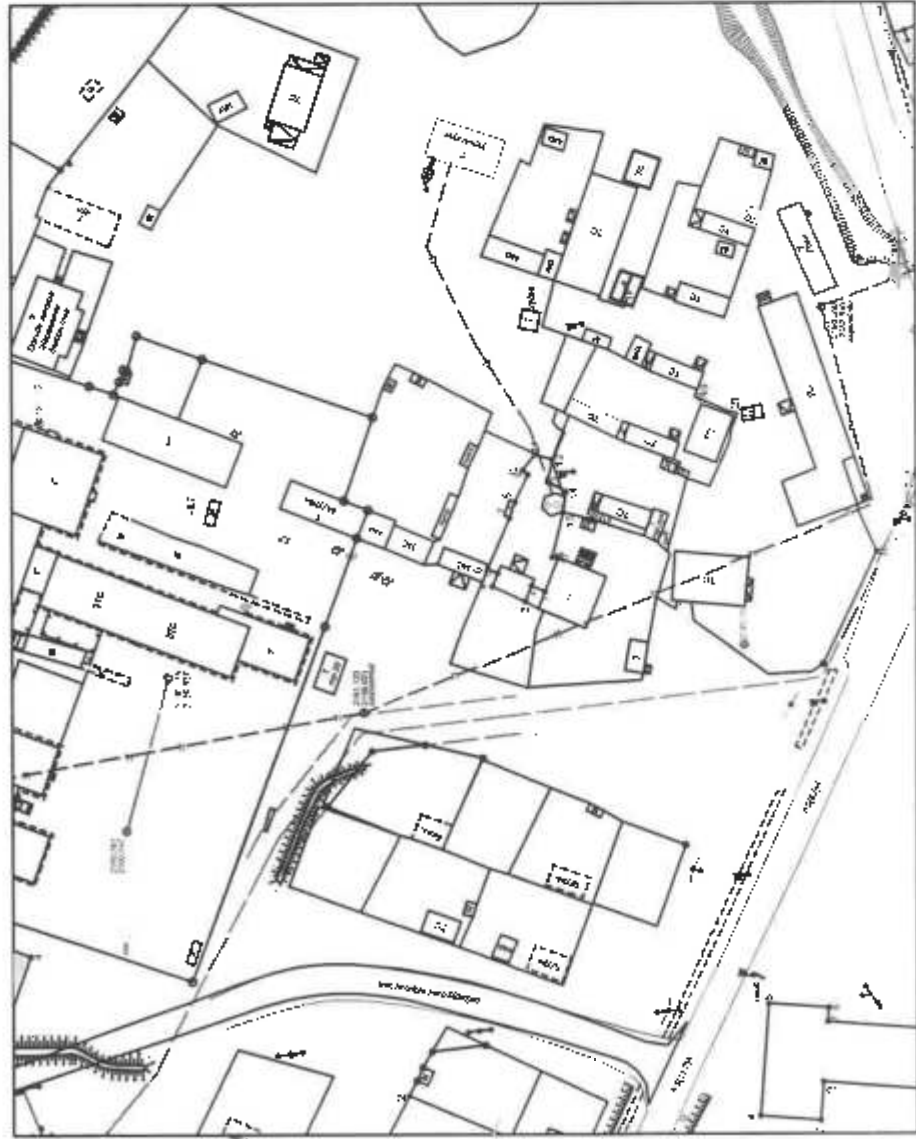
**ИРГЭН ЛУУЗАН ОВОГТОЙ СЭР-ОД (ДЗ68121619) - ИЙН
ЭЗЭМШИЖ БАЙГАА ГАЗРЫН БАЙРШЛЫН КАДАСТРЫН ЗУРАГ**

Нэгж талбарын дугаар: 620800...
Хаяг: Говь-Алтай, Есөнбулаг, Жаргалант баг

2023 оны 09 дугаар сарын 14-ны өдрийн
Ажлын дугаар захирамжийн №...-р хавсралт



Огноо: 2023-09-14



Хашааны координат:


Дугаар	X	Y	Урт	Цөлүүд
1	5139392.010	289665.367	3.87	1-2
2	5139395.561	289665.857	4.47	2-3
3	5139397.246	289662.760	9.54	3-4
4	5139405.938	289666.687	3.86	4-5
5	5139404.483	289670.261	2.88	5-6
6	5139407.140	289671.364	14.64	6-7
7	5139401.371	289684.841	4.37	7-8
8	5139399.950	289688.977	8.09	8-9
9	5139398.479	289696.287	1.82	9-10
10	5139397.857	289697.481	5.25	10-11
11	5139394.612	289701.610	4.81	11-12
12	5139390.015	289700.190	5.97	12-13
13	5139391.241	289694.350	5.59	13-14
14	5139396.283	289691.742	5.63	14-15
15	5139387.199	289686.184	12.17	15-16
16	5139390.085	289674.356	1.55	16-17
17	5139388.540	289674.164	9.48	17-1

Талбайн хэмжээ: 455.0 квадрат метр

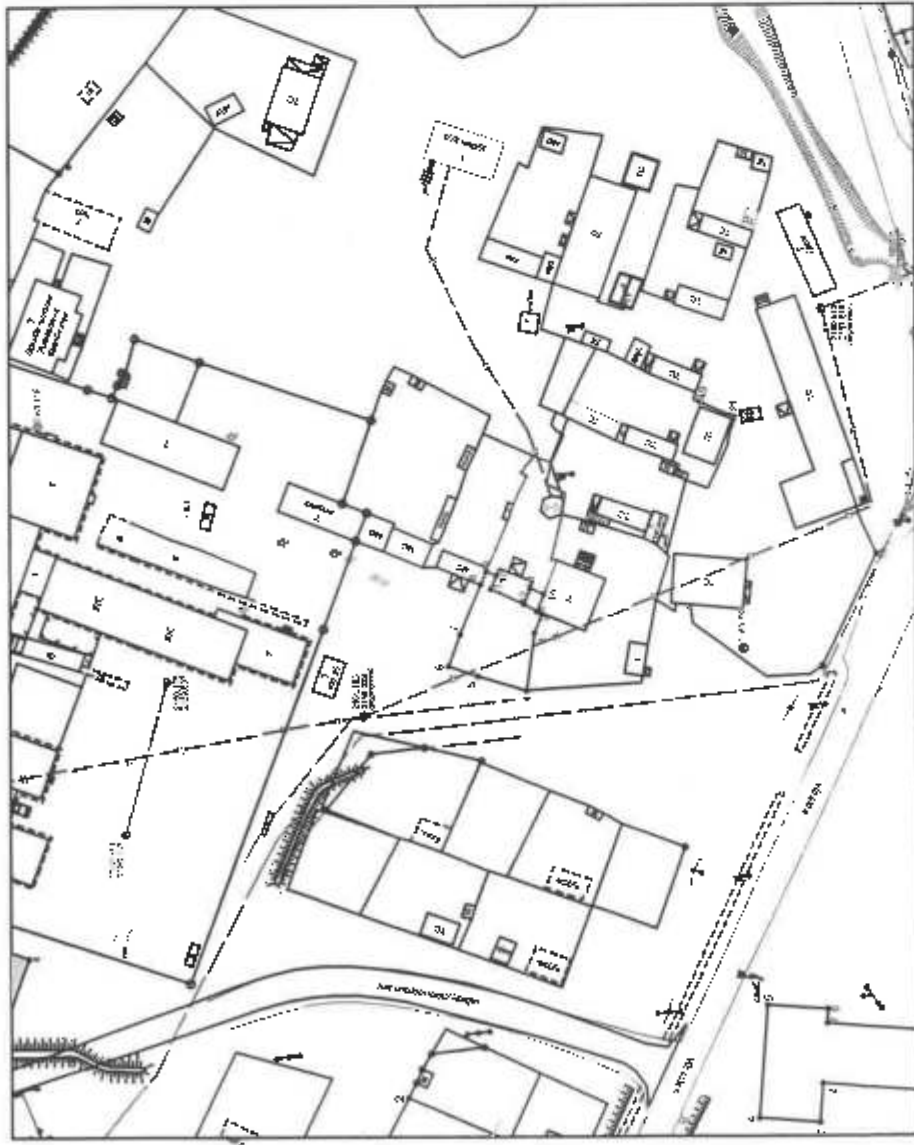
Зургийн масштаб 1:1 000 (1 сантиметрт 10 метр багтана)

**ИРГЭН ЦЭРЭНДОРЖ ОВОГТОЙ БАЗАРСАД (Д383042315) - ИЙН
ГАЗРЫН БАЙРШЛЫН КАДАСТРЫН ЗУРАГ**

Нэгж талбарын дугаар: 820800...
Хаяг: Говь-Алтай, Есөнбулаг, Жаргалант бөг



Огноо: 2023-09-14



Хашгааны координат:

Дугаар	X	Y	Урт	Цэгүүл
1	5139393.832	288660.738	1.36	1-2
2	5139392.560	288660.208	5.46	2-3
3	5139394.487	288656.104	15.50	3-4
4	5139396.592	288639.749	13.34	4-5
5	5139409.341	288643.676	8.24	5-6
6	5139417.135	288646.360	9.01	6-7
7	5139414.019	288654.816	14.20	7-8
8	5139408.595	288667.916	3.74	8-9
9	5139407.140	288671.384	2.88	9-10
10	5139404.483	288670.281	3.86	10-11
11	5139405.938	288666.687	9.54	11-12
12	5139397.246	288662.760	4.47	12-13
13	5139395.581	288666.897	3.87	13-14
14	5139392.010	288665.367	4.97	14-1

Талбайн хэмжээ: 455.0 квадрат метр

Зургийн масштаб 1:1 000 (1 сантиметрт 10 метр багтана)

Аймгийн Засаг даргын 2023 оны 14 дугаар сарын 8-ны өдрийн 1499 дугаар захирамжийн хавсралт

ГАЗАР ЭЗЭМШИГЧИЙН ЭЗЭМШИХ
ГАЗРЫН ЗОРИУЛАЛТ, БАЙРШИЛ, ХЭМЖЭЭ

№	Аж ахуйн нэгж байгууллагын нэр	Иргэн, аж ауйн нэгж байгууллагын регистрийн дугаар	Газар эзэмших ашиглах эрхийн төрөл	Нэгж талбарын дугаар	Газрын хэмжээ (м.кв)	Нэгж талбарын хаяг	Газар эзэмшилтийн зориулалт	Газар эзэмших, ашиглуулах хугацаа
1.	Цэрэндоржийн Базад	Д383042315	Эзэмших	820800....	455	Жаргалант баг	Орон сууц (2203)	5
2.	Луузангийн Сэр-од	Д368121619	Эзэмших	820800....	455	Жаргалант баг	Орон сууц (2203)	5

— 000 —

Аймгийн Засаг даргын 2023 оны 14 дугаар сарын 8-ны өдрийн 1499 дугаар захирамжийн хавсралт

ГАЗАР ЭЗЭМШИГЧИЙН ЭЗЭМШИХ
ГАЗРЫН ЗОРИУЛАЛТ, БАЙРШИЛ, ХЭМЖЭЭ

№	Аж ахуйн нэгж байгууллагын нэр	Иргэн, аж ауйн нэгж байгууллагын регистрийн дугаар	Газар эзэмших ашиглах эрхийн төрөл	Нэгж талбарын дугаар	Газрын хэмжээ (м.кв)	Нэгж талбарын хаяг	Газар эзэмшилтийн зориулалт	Газар эзэмших, ашиглуулах хугацаа
1.	Цэрэндоржийн Базад	Д383042315	Эзэмших	820800....	455	Жаргалант баг	Орон сууц (2203)	5
2.	Луузангийн Сэр-од	Д368121619	Эзэмших	820800....	455	Жаргалант баг	Орон сууц (2203)	5

— 000 —

